

Мыс Сарыч – памятник природы и самая южная точка Крыма. Здесь скалы и можжевельники, дикие пляжи и соседство с прославившейся пленением Горбачева госдачей “ЗАРЯ”. Поторопитесь, пока все это еще можно увидеть, так как таблички “Прохода нет” уже появились...

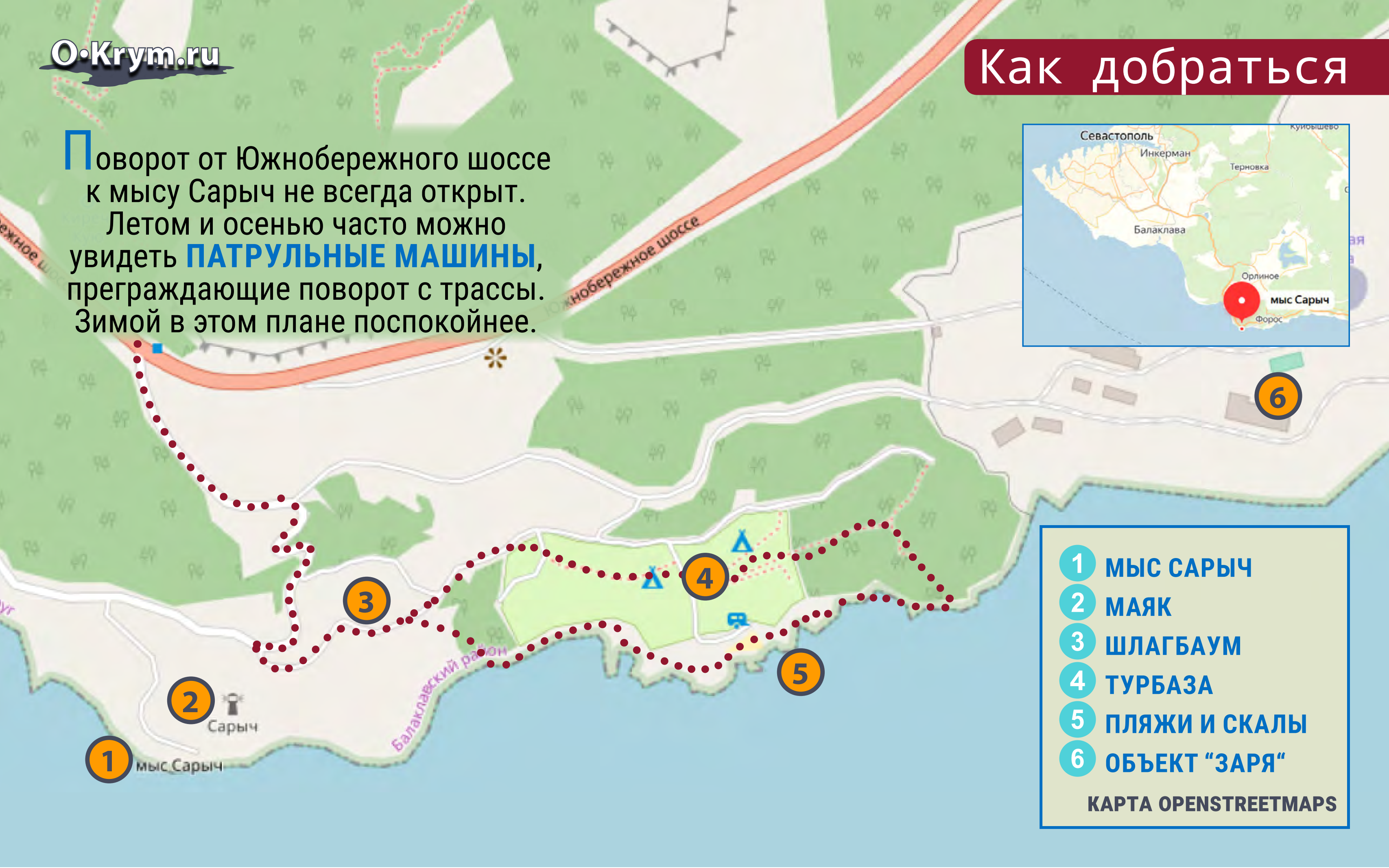
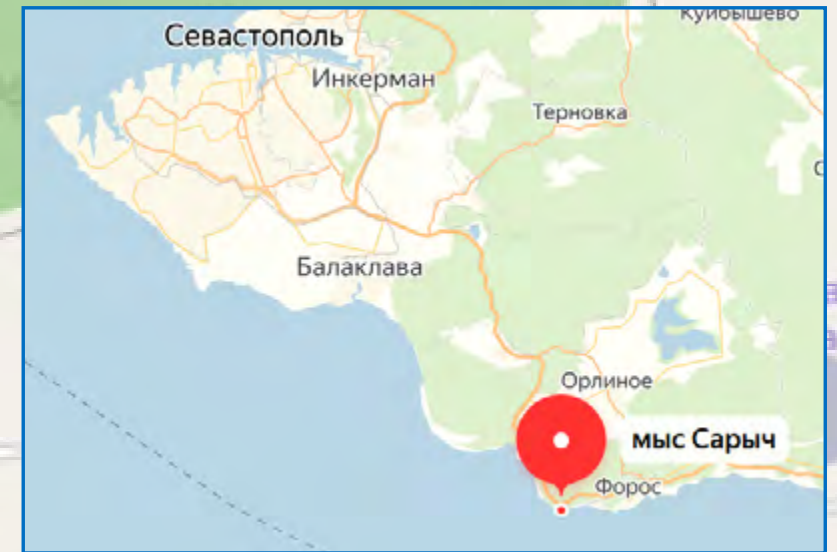
Ксения Свиридова  
для онлайн-путеводителей  
**О!КРЫМ**

Самый южный. Маяк и  
дача Горбачева


**Сокровища мыса САРЫЧ**



Поворот от Южнобережного шоссе к мысу Сарыч не всегда открыт. Летом и осенью часто можно увидеть **ПАТРУЛЬНЫЕ МАШИНЫ**, преграждающие поворот с трассы. Зимой в этом плане поспокойнее.

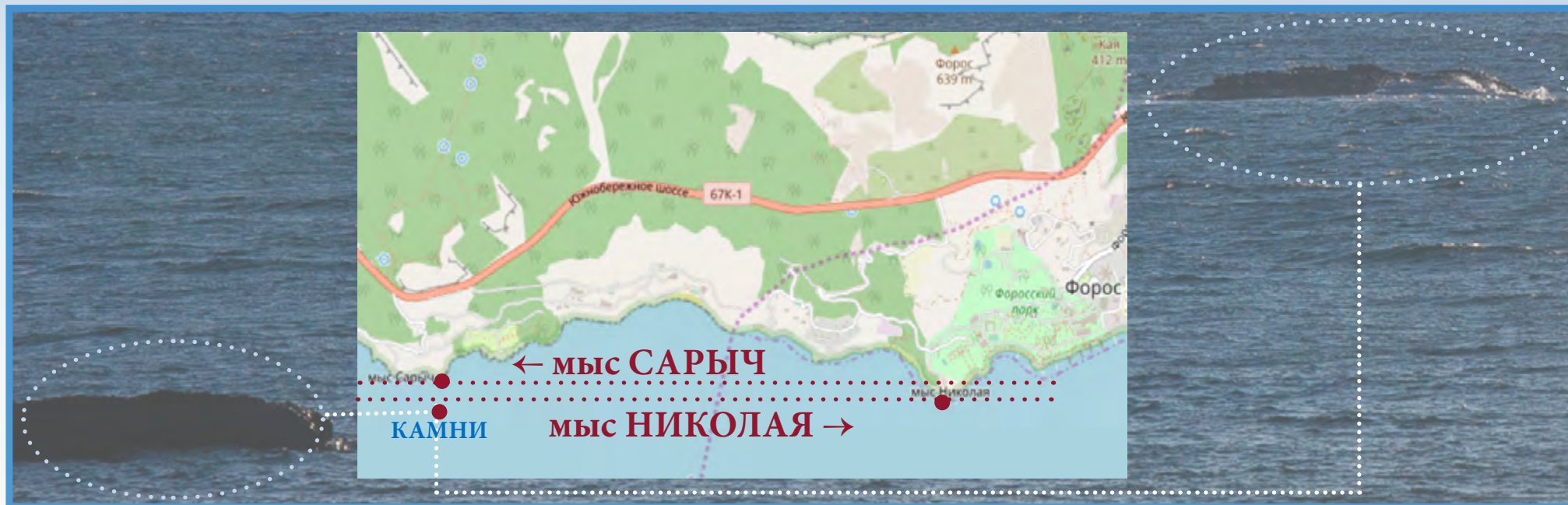


- 1 МЫС САРЫЧ
- 2 МАЯК
- 3 ШЛАГБАУМ
- 4 ТУРБАЗА
- 5 ПЛЯЖИ И СКАЛЫ
- 6 ОБЪЕКТ "ЗАРЯ"




**ЮЖНЕЕ САРЫЧА**  
в Крыму места  
**НЕТ**. Вклинился он  
скромным мысом  
между поселками  
**ЛАСПИ** и **ФОРΟΣ**.  
Версии о значении  
слова разнятся, но  
скорее всего, название  
произошло от  
тюркского **“САРЫ”** –  
**ЖЕЛТЫЙ**, желтоватый.  
При правильном  
солнечном освещении  
скалы приобретают  
золотой оттенок.

# Мыс Сарыч и его подводные камни



Когда смотришь на карту, кажется, что не Сарыч самый южный мыс, а **МЫС НИКОЛАЯ**, что около Фороса. Это и на самом деле так. Сарыч своим статусом обязан **ПОДВОДНЫМ КАМНЯМ**, которые выступают в 300 метрах от берега.





Из-за забора  
можно посмотреть на  
дореволюционный маяк Крыма,  
построенный в 1898 г. по указу  
**НИКОЛАЯ II** Кстати есть версия,  
что мыс был назван в честь  
адмирала **САРЫЧЕВА**, который  
предложил в сложном для  
навигации месте установить маяк.



Ладью здания создавали в Петербурге. До 1990 г. рядом находился **КОЛОКОЛ** с надписью «Господи, молим о ниспослании благополучия». В случае **ТУМАНОВ** полезная вещь. Сейчас его роль выполняют радиоаппаратура с **СИРЕНОЙ**.



## Маяк мыса Сарыч

**142** морские мили – и вы в **ТУРЦИИ**. Именно здесь самое близкое расстояние до турецкого берега и **САМОЕ УЗКОЕ МЕСТО** в Черном море.



Сегодня большую часть мыса занимает воинская часть и иже с ними закрытые территории.

В ПЕРВУЮ И ВТОРУЮ МИРОВЫЕ ВОЙНЫ ЗДЕСЬ ПРОИСХОДИЛИ МОРСКИЕ СРАЖЕНИЯ, ГИБЛИ КОРАБЛИ.

Осенью 1918 г. недалеко от Сарыча мерились силами немецкие "Гебен" и "Бреслау" с кораблями российского флота.

В Великую Отечественную у мыса итальянцами была потоплена **ПОДВОДНАЯ ЛОДКА**





Оставили машину недалеко от шлагбаума.  
Табличка "Охраняемая территория. Проход (проезд) запрещен" не объясняет причины запрета. Да, здесь памятник природы «**ПРИБРЕЖНЫЙ АКВАЛЬНЫЙ КОМПЛЕКС У МЫСА САРЫЧ**», но проход этот статус по идее не воспрещает.



Охраняемая  
территория  
Проход (проезд)  
запрещен



Можно идти по дороге и тропам вдоль берега, но мы спустились к морю.



НЕ ИГНАРИТЬ  
← ОПАСНО! →

## Пляжный недострой



**В** сезон популярное место для “дикого отдыха”. Здесь задумывался пляж. Не могу сказать, что заход в море у мыса Сарыч особо удобен.

Береговая линия  
представляет собой  
каменный хаос. Скалы и  
камни на суше и в воде



Идти по ним не комфортно и не быстро, но очень красиво. Ради фотогеничного кадра можно и потерпеть.



**В** самом южном месте Крыма главенствует субсредиземноморская флора: можжевельник, дуб пушистый, фисташка, граб. Самые нахальные представители устроились среди камней.

**К**онтрастный шиповник продолжает дело дуба, острыми колючками вцепившись скалу.



В советское время доступ сюда был закрыт из-за близости секретной госдачи.

Благодаря этому берег сохранился практически в первозданном виде. Можно представить, как выглядел ЮБК в дозастроечные времена.



## Когда дерево целует скалу

**Н**а окаменевшие кораллы не тянет, но они в здешних известняках тоже есть. Памятник верхнеюрским временам.

**Н**ам же попалась скала с интересным рисунком: как будто дерево распилили и отпечатали на камне.

# Плывать далеко нельзя

О запрете заплыва в акваторию и прохода предупреждают таблички и заборы.



Дальше начинается запретная территория государственной дачи №11, или **ОБЪЕКТА «ЗАРЯ»**.



Строилась по заказу Горбачева, говорят, что место заметила его жена. Кстати, в плане обеспечения безопасности очень неудачное. В 1988 г. дача была готова к летнему приему высокопоставленных гостей.

ГОСДАЧА

МЫС НИКОЛАЯ



**Р**анее тихое место прогремело после удержания аля пленения генсека СССР **МИХАИЛА ГОРБАЧЕВА** 19 августа 1991 г. Событие, ставшее стартовым залпом к распаду самой большой страны. Дачный сиделец не мог должным образом отреагировать на путч. **Х**отя есть версия, что никто не препятствовал Горбачеву в отъезде, т.е. это была договорная постановка. **Н**о, что там было на самом деле, нам не ведомо.



# ДАЧА М.С. ГОРБАЧЁВА В ФОРОСЕ

## Комплекс «Заря»

– ПРИМЕРНАЯ СЕБЕСТОИМОСТЬ  
**150 000 000**  
по инвалют

Строительство президентской дачи обошлось порядка 15 млн руб., гораздо дороже стало освоение прилегающей территории – 100 миллионов.

Здание состояло из 6 спален, рабочего кабинета, гостиной с камином, 2 столовых, зала ЛФК, массажного кабинета, просторного холла. В цоколе тоже ещё две спальни, кинозал и зимний сад. Дом оборудован лифтом. Архитектурная изюминка – двухсекционный эскалатор на пляж.



Госдача № 11 стала одним из свидетелей главных событий Августовского путча.

18 августа 1991 г.

Создан Государственный комитет по чрезвычайному положению (ГКЧП), который хотел силовыми методами остановить распад СССР. ГКЧП отстранил от власти президента СССР Михаила Горбачёва, который отдыхал в Форосе. Дачу блокировал с моря, суши и воздуха Севастопольский полк погранвойск КГБ. Были отключены каналы спецсвязи, по Чёрному морю барражировали катера и сторожевые корабли пограничников. Исполнял функции главы государства вице-президент СССР, глава ГКЧП Геннадий Янаев.

19-21 августа 1991 г.

Михаил Горбачёв был заточён в Форосе в рамках события делегации властей РСФСР.



Горбачёвых \*  
алатор,  
пляжу.  
ерее,  
нным  
мером  
данной  
светкой.

Раисе Максимовне не понравилась \*\*  
покрывавшая пляж галька – слишком острая.  
Поэтому строители заменили её более гладкой.

В начале XIX столетия в районе Сарыча, в **УРОЧИЩЕ КАМПЕРИЯ** разрабатывался **ПРОЕКТ САДА-КУРОРТА**. Но войны и революции не оставили шансов данной идее.



**У**дивительные растения, способные расти из скалы, всегда привлекали меня своим стремлением к жизни.

**З**имой на скале и зеленеет как ни в чем не бывало.



**КАМЕННЫЙ САД САРЫЧА**  
все-таки существует. Это  
подводный ландшафт, место  
известное среди аквалангистов.  
Располагается в 300 метрах от  
берега на глубине 27 метров.



Гроты, арки, пещеры, замысловатые каменные глыбы и хаосы: такое богатство результат мощного землетрясения с эпицентром в Форосе.



В разное время мыс Сарыч брались “облагораживать”, но по разным причинам до ума дело доведено не было.

МАЯК

Дорога к морю



Зато здесь пока действительно чувствуешь себя на истинном Южном берегу Крыма. Большой камень, подпертый маленьким камнем – в этом эзотерики видят особенную энергетику.



ВЫГЛЯДЫВАЮТ  
ЧЕРТОВЫ ПАЛЬЦЫ

Недалеко от Сарыча находится популярное для прогулок выходного дня место, “Храм Солнца”, оно же “Чертовы пальцы”.

**Скалы САРЫЧ** расположены неподалеку, над трассой. В “Горбачевские” времена наверху была **БУДКА С ДОЗОРНЫМ** охранником.



Позже облюбовали место скалолазы, пробив около 100 маршрутов разной сложности. Они не оставляют мечты закрепить за собой эти скалы в качестве официального тренировочного полигона.

Запредельная стоимость земли на ЮБК и близость госдачи, не способствуют воплощению данной идеи.

КАБАНЬИХ СЛЕДОВ НЕМАЛО




## Аквальный комплекс у мыса Сарыч

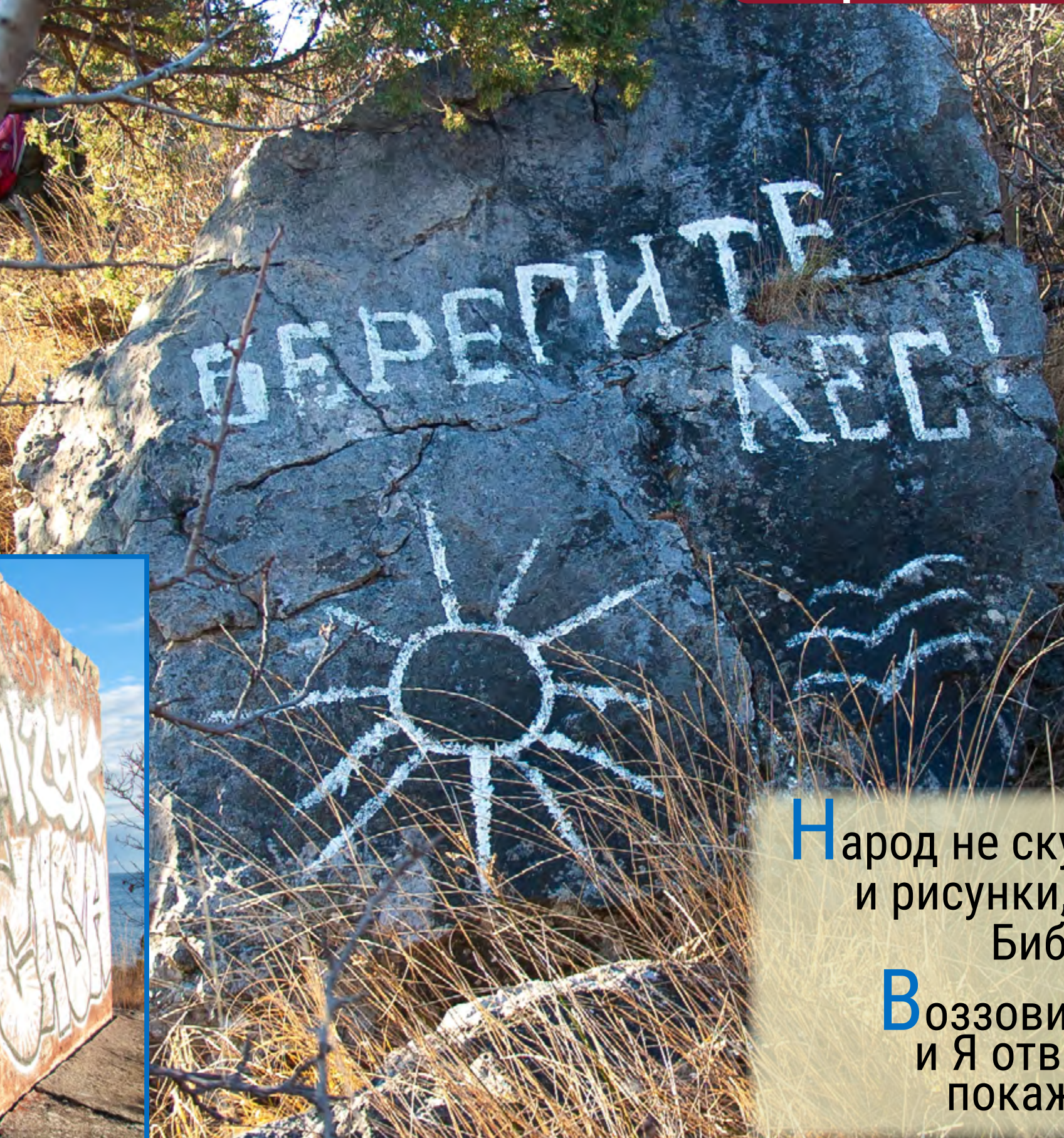
Здесь можно найти туфы и лавы средней юры. В восточной части Сарыча они представлены глыбовым навалом известняка. Глыбовый хаос погружается без переходной зоны в море.

Объект входит в состав приморского ЭКОЦЕНТРА «АЙЯ – САРЫЧ», важного для сохранения биологического и ландшафтного разнообразия Крыма.



Вышли к заброшенному палаточному городку. Он тут на птичьих правах, скорее всего официально закрыт, но в сезон, когда нет постов на трассе, здесь не пусто.



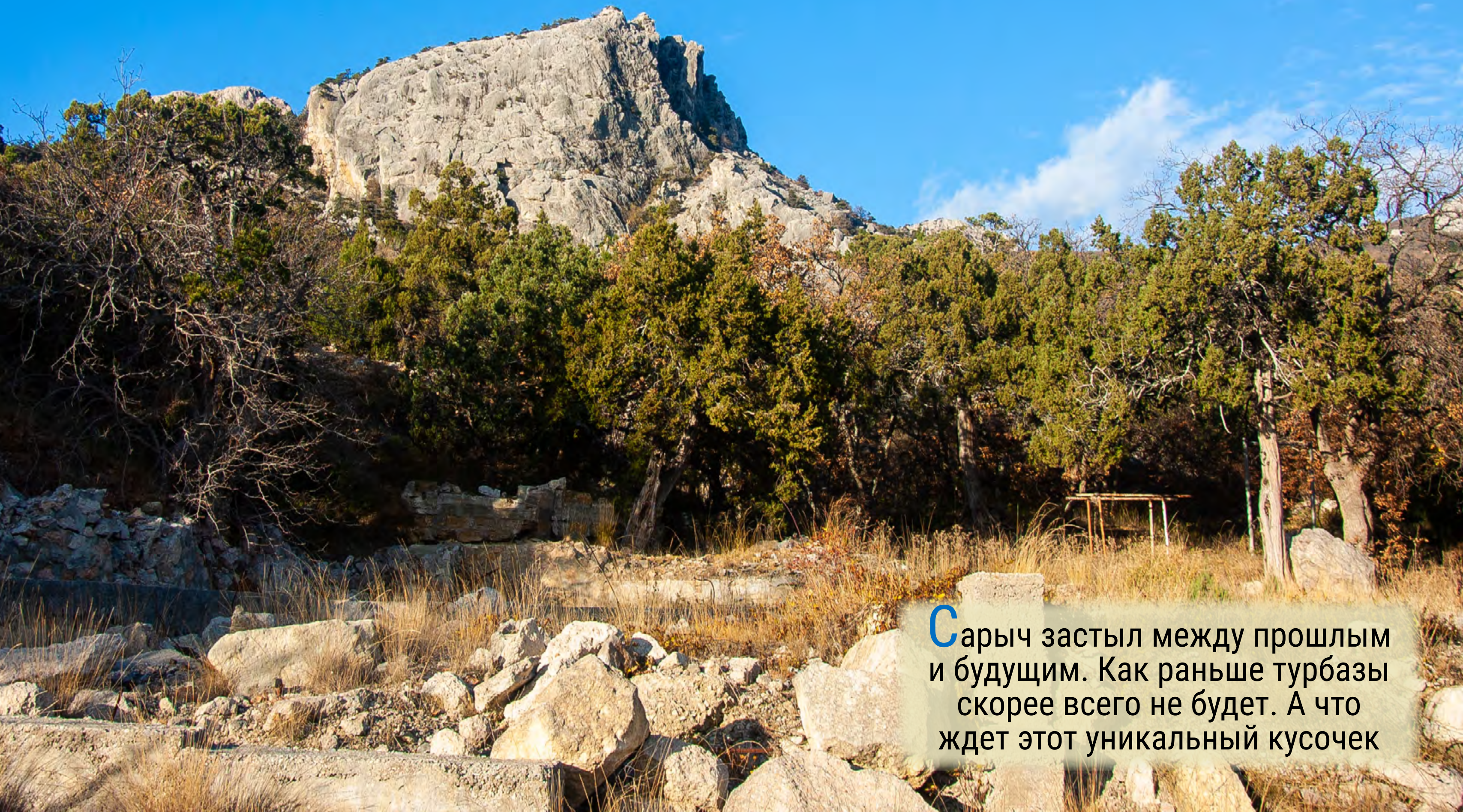


**Н**арод не скучал. Надписи и рисунки, цитаты из Библии:

**В**оззови ко Мне – и Я отвечу тебе покажу тебе



От турбазы остались “рожки да ножки”. На территории



Сарыч застыл между прошлым и будущим. Как раньше турбазы скорее всего не будет. А что ждет этот уникальный кусочек

Очень не хотелось бы очередного высокого забора, спиленных деревьев и



Заказник с запретом хозяйственной деятельности как на мысе

# Разрезанный камень

САРЫЧ, ЛАСПИ И БАТИЛИМАН – ВОРОТА ЮЖНОБЕРЕЖЬЯ. ЧЕМ ДОЛЬШЕ ОНИ БУДУТ ОСТАВАТЬСЯ В ПОЛУДИКОМ СОСТОЯНИИ, ТЕМ ЛУЧШЕ.

